
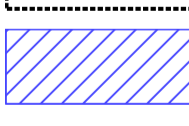


Scale
1:10.000



**Allegato n.1 -
Carta degli ambiti di urbanizzazione consolidata**

LEGENDA

N.T.A.

-  Confine comunale
-  Ambiti di urbanizzazione consolidata

ART. 3 bis

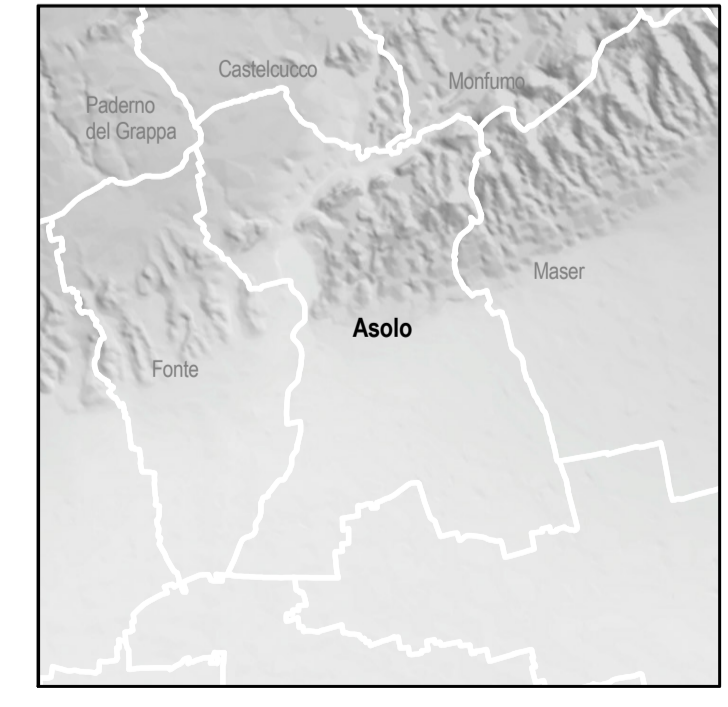
 **Regione Veneto**
 **Provincia di Treviso**
 **Comune di Asolo**

P.R.G.
 Piano Regolatore generale

Elab.

Scala
1:10.000

Allegato n.1 –
CARTA DEGLI AMBITI DI URBANIZZAZIONE CONSOLIDATA
 ai sensi dell' art. 2, comma 1 lettera e) della LR 14/2017



Progettisti
 Arch. Francesco Frullo
 Arch. Valter Granocchio

Il Sindaco
 Mauro Migliorini
 Assessore all'urbanistica
 Franco Della Rosa
 Ufficio Tecnico
 Maurizio Bontempo

Adottato
 Approvato

PROTECO
 engineering

PROTECO engineering s.r.l. - Via Cesare Battisti n.39 | 30027 San Donà di Piave (VE) |
 Cod. Fisc. e Part. IVA 0396490278 | tel 0421-646689 | fax 0421-646532 | email: protecoeng@protecoeng.com |
 Pcc:protecoengineering@legaimail.it

Dicembre 2019